

«СОГЛАСОВАНО»
(Администрация г. Шали)
2014 _____
дата _____
подпись _____
У.М. Домбаев

«СОГЛАСОВАНО»
(Госавтоинспекция ОВД г.Шали)
2014 _____
дата _____
подпись _____
А.В.Амерханов

«УТВЕРЖДАЮ»
(Директор МБОУ «СОШ №9
г. Шали »)
2014 _____
дата _____
подпись _____
Р.Х. Нучаев

ПАСПОРТ

дорожной безопасности образовательной организации

МБОУ «СОШ №9 г. Шали Шалинского муниципального района»

(наименование образовательной организации)

2014 год

Общие сведения

Муниципальное бюджетное общеобразовательное учреждение «Средняя общеобразовательная школа №9 г. Шали Шалинского муниципального района»

Тип образовательной организации: средняя общеобразовательная школа

Юридический адрес: Шалинский муниципальный район, г. Шали ул. Моздокская б/н

Фактический адрес: Шалинский муниципальный район, г. Шали ул. Моздокская б/н

Руководители образовательной организации:

Директор Нучаев Руслан Халидович 8 (928) 002-55-58

(фамилия, имя, отчество)

(телефон)

Заместитель директора
по учебной работе

Дебишева Петимат Хароновна

8 (928) 739-56-73

(фамилия, имя, отчество)

(телефон)

Заместитель директора

по воспит. работе Каимова Асет Рамзановна 8 (928) 020-48-77

(фамилия, имя, отчество)

(телефон)

Ответственные работники
муниципального органа
образования

гл.специалист
(должность)

Исаева Нура Исмаиловна

(фамилия, имя, отчество)

8 (928) 022-58-25

(телефон)

Ответственные от

Госавтоинспекции: инспектор ОГИБДД ОМВД России по Шалинскому району старший лейтенант полиции Важаков А.М.

8(962)432- 97-89

(должность)(фамилия, имя, отчество)

(телефон)

Ответственные работники
за мероприятия по профилактике
детского травматизма

зам.дир.по ВР Каимова Асет Рамзановна

(должность)

(фамилия, имя, отчество)

8(928)022-48-77

(телефон)

Руководитель или ответственный
работник дорожно-эксплуатационной
организации, осуществляющей
содержание улично-дорожной
сети (УДС)*

Бидаев Х.А.

(фамилия, имя, отчество)

8(928)788-22-53

(телефон)

Руководитель или ответственный
работник дорожно-эксплуатационной
организации, осуществляющей
содержание технических средств
организации дорожного
движения (ТСОДД)*

(фамилия, имя, отчество)

(телефон)

Количество обучающихся (учащихся, воспитанников)

1364

Наличие уголка по БДД Имеется.

(если имеется, указать место расположения)

Наличие класса по БДД _____

нет

(если имеется, указать место расположения)

Наличие автогородка (площадки) по БДД _____

нет

Наличие автобуса в образовательной организации _____

да

(при наличии автобуса)

Владелец автобуса _____

ОУ

(ОО, муниципальное образование и др.)

Время занятий в образовательной организации:

1-ая смена: 8 час. 00 мин. – 13 час. 00 мин. (период)

2-ая смена: 13 час. 30 мин. – 18 час. 00 мин. (период)

внеклассные занятия: 18 час 20 мин. – 19 час 40 мин. (период)

Телефоны оперативных служб:

РОВД 8(871)462-23-38 или с моб. 02

МЧС 8(871)962-23-87

Моб. 011 или 112 или 101

* Дорожно-эксплуатационные организации, осуществляющие содержание УДС и ТСОДД, несут ответственность в соответствии с законодательством Российской Федерации (Федеральный закон «О безопасности дорожного движения» от 10 декабря 1995 г. № 196-ФЗ, Кодекс Российской Федерации об административных правонарушениях, Гражданский кодекс Российской Федерации)

Содержание

- I. План-схемы образовательной организации (сокращение – ОО).
 1. Район расположения образовательной организации, пути движения транспортных средств и детей (обучающихся).
 2. Организация дорожного движения в непосредственной близости от образовательной организации с размещением соответствующих технических средств организации дорожного движения, маршруты движения детей и расположение парковочных мест.
 3. Маршруты движения организованных групп детей от образовательной организации к стадиону, парку или спортивно-оздоровительному комплексу.
 4. Пути движения транспортных средств к местам разгрузки/погрузки и рекомендуемые безопасные пути передвижения детей по территории образовательной организации.

- II. Информация об обеспечении безопасности перевозок детей специальным транспортным средством (автобусом).
 1. Общие сведения.
 2. Маршрут движения автобуса образовательной организации.
 3. Безопасное расположение остановки автобуса у образовательной организации.

- III. Приложения.

План-схема пути движения транспортных средств и детей при проведении дорожных ремонтно-строительных работ вблизи образовательной организации.

I. План-схемы образовательной организации

1. Район расположения образовательной организации, пути движения транспортных средств и детей (обучающихся)

Образец схемы



Тенистая ул.

Майская ул.

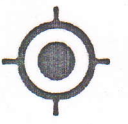
Майская ул.

Военная ул.

ул. Шерипова

Гвардейская ул.

Google



Рекомендации к составлению план-схемы района расположения образовательной организации

1. Район расположения образовательной организации определяется группой жилых домов, зданий и улично-дорожной сетью с учетом остановок общественного транспорта (выходов из станций метро), центром которого является непосредственно образовательная организация;


2. Территория, указанная на схеме, включает:

- образовательную организацию;
- стадион на территории образовательной организации, на котором могут проводиться занятия по физической культуре (*при наличии*);
- спортивно-оздоровительный комплекс на территории (*при наличии*);
- жилые дома, в которых проживает большая часть детей данной образовательной организации;
- автомобильные дороги и тротуары.

3. На схеме обозначены:

- расположение жилых домов, зданий и сооружений;
- сеть автомобильных дорог;
- пути движения транспортных средств;
- пути движения детей в/из образовательную организацию;
- опасные участки (места несанкционированных переходов на подходах к образовательной организации, места имевших место случаев дорожно-транспортных происшествий с участием детей-пешеходов и детей-велосипедистов);
- уличные (наземные – регулируемые / нерегулируемые) и внеуличные (надземные / подземные) пешеходные переходы;
- названия улиц и нумерация домов.

Схема необходима для общего представления о районе расположения образовательной организации. На схеме обозначены наиболее частые пути движения детей от дома (от отдаленных остановок маршрутных транспортных средств) к образовательной организации и обратно.



При исследовании маршрутов движения детей необходимо уделить особое внимание опасным зонам, где дети пересекают проезжие части дорог не по пешеходному переходу.

2. Схема организации дорожного движения в непосредственной близости от образовательной организации с размещением соответствующих технических средств организации дорожного движения, маршрутов движения детей и расположения парковочных мест

Образец схемы

(допускается схему дополнять фотоматериалами)

Рекомендации к составлению схемы организации дорожного движения в непосредственной близости от образовательной организации

1. Схема организации дорожного движения ограничена автомобильными дорогами, находящимися в непосредственной близости от образовательной организации.

2. На схеме обозначаются:

- здание образовательной организации с указанием территории, принадлежащей непосредственно образовательной организации (при наличии указать ограждение территории);

- автомобильные дороги и тротуары;

- уличные (наземные – регулируемые/нерегулируемые) и внеуличные (надземные/подземные) пешеходные переходы на подходах к образовательной организации;

- дислокация существующих дорожных знаков и дорожной разметки;

- другие технические средства организации дорожного движения;
- направление движения транспортных средств по проезжей части;
- направление безопасного маршрута движения детей.

3. На схеме указано расположение остановок маршрутных транспортных средств и безопасные маршруты движения детей от остановочного пункта к образовательной организации и обратно;

4. При наличии стоянки (парковочных мест) около образовательной организации, указывается место расположение и безопасные маршруты движения детей от парковочных мест к образовательной организации и обратно.

К схеме (в случае необходимости) должен быть приложен план мероприятий по приведению существующей организации дорожного движения к организации дорожного движения, соответствующей нормативным техническим документам, действующим в области дорожного движения, по окончании реализации которого готовится новая схема.

Рекомендации к составлению схемы маршрутов движения организованных групп детей от образовательной организации к стадиону, парку или спортивно-оздоровительному комплексу

На схеме района расположения образовательной организации указываются безопасные маршруты движения детей от образовательной организации к стадиону, парку или спортивно-оздоровительному комплексу и обратно.

Эти схемы должны использоваться преподавательским составом при организации движения групп детей к местам проведения занятий вне территории образовательной организации.

Рекомендации к составлению схемы пути движения транспортных средств к местам разгрузки/погрузки и рекомендуемые безопасные пути передвижения детей по территории

образовательной организации

На схеме указывается примерная траектория движения транспортных средств на территории образовательной организации, в том числе места погрузки/разгрузки, а также безопасный маршрут движения детей во время погрузочно-разгрузочных работ.

В целях обеспечения безопасного движения детей по территории образовательной организации необходимо исключить пересечения путей движения детей и путей движения транспортных средств.

II. Информация об обеспечении безопасности перевозок детей специальным транспортным средством (автобусом).

1. Общие сведения

2. Марка ПАЗ32053-70

3. Модель ПАЗ

4. Государственный регистрационный знак А 971 АЕ

5. Год выпуска 2006 г. Количество мест в автобусе 22

6. Соответствие конструкции требованиям, предъявляемым к школьным автобусам соответствует

2. Сведения о водителе(ях) автобуса(сов)

Фамилия, имя, отчество	Дата принятия на работу	Стаж вождения ТС категории D	Дата предстоящего медицинского осмотра	Период проведения стажировки	Сроки повышения квалификации	Допущенные нарушения ПДД
Исламов Хасин Хамзатович	01.09.2012	3 год	01.09.2014	2014г		нет

3. Организационно-техническое обеспечение

Лицо, ответственное за обеспечение безопасности дорожного движения:
Умалатов Ислам Салавдинович.

назначен 01.09.12г,

Дата последнего технического осмотра 18.08.14г

Директор (заведующий)
образовательной организации



Нучаев Р.Х.

(Ф.И.О.)

Руководитель организации,

осуществляющей перевозку детей

специальным транспортом

(автобусом)



Нучаев Р.Х.

(Ф.И.О.)

4. Сведения о владельце автобуса


Юридический адрес владельца: 366300, Чеченская Республика, Шалинский муниципальный район, г. Шали ул. Моздокская б/н.


Фактический адрес владельца: 366300, Чеченская Республика, Шалинский муниципальный район, г. Шали, б/н.



A971AE 95 RUS

КА ПРАВОСАНО
1807 1412/1807-95





Телефон ответственного лица 8928 (002) 55-58

(при отсутствии автобуса)

(При перевозке детей специальным транспортным средством (автобусом) сторонней организацией заполняется карточка. Заполненная карточка хранится в разделе «Приложение»)

1. Общие сведения

Марка ПАЗ32053-70

Модель ПАЗ

Государственный регистрационный знак А 971 АЕ

Год выпуска 2006г Количество мест в автобусе 22

Соответствие конструкции требованиям, предъявляемым к школьным автобусам соответствует

2. Маршрут движения автобуса образовательной организации

Рекомендации к составлению схемы маршрута движения автобуса образовательной организации

На схеме указываются населенные пункты, через которые следует автобус образовательной организации, оборудованные места остановок для посадки и высадки детей в каждом населенном пункте и в иных местах по маршруту движения автобуса; непосредственно населенный пункт, где расположена образовательная организация.

На схеме указывается безопасный маршрут следования автобуса образовательной организации из пункта А в пункт В, а также обозначены:

- жилые дома населенных пунктов;
- здание образовательной организации;

- автомобильные дороги;
- дислокация существующих дорожных знаков на пути следования автобуса образовательной организации;
- пешеходные переходы, пересекающие проезжую часть маршрута движения автобуса образовательной организации;
- другие технические средства организации дорожного движения на маршруте движения автобуса образовательной организации.

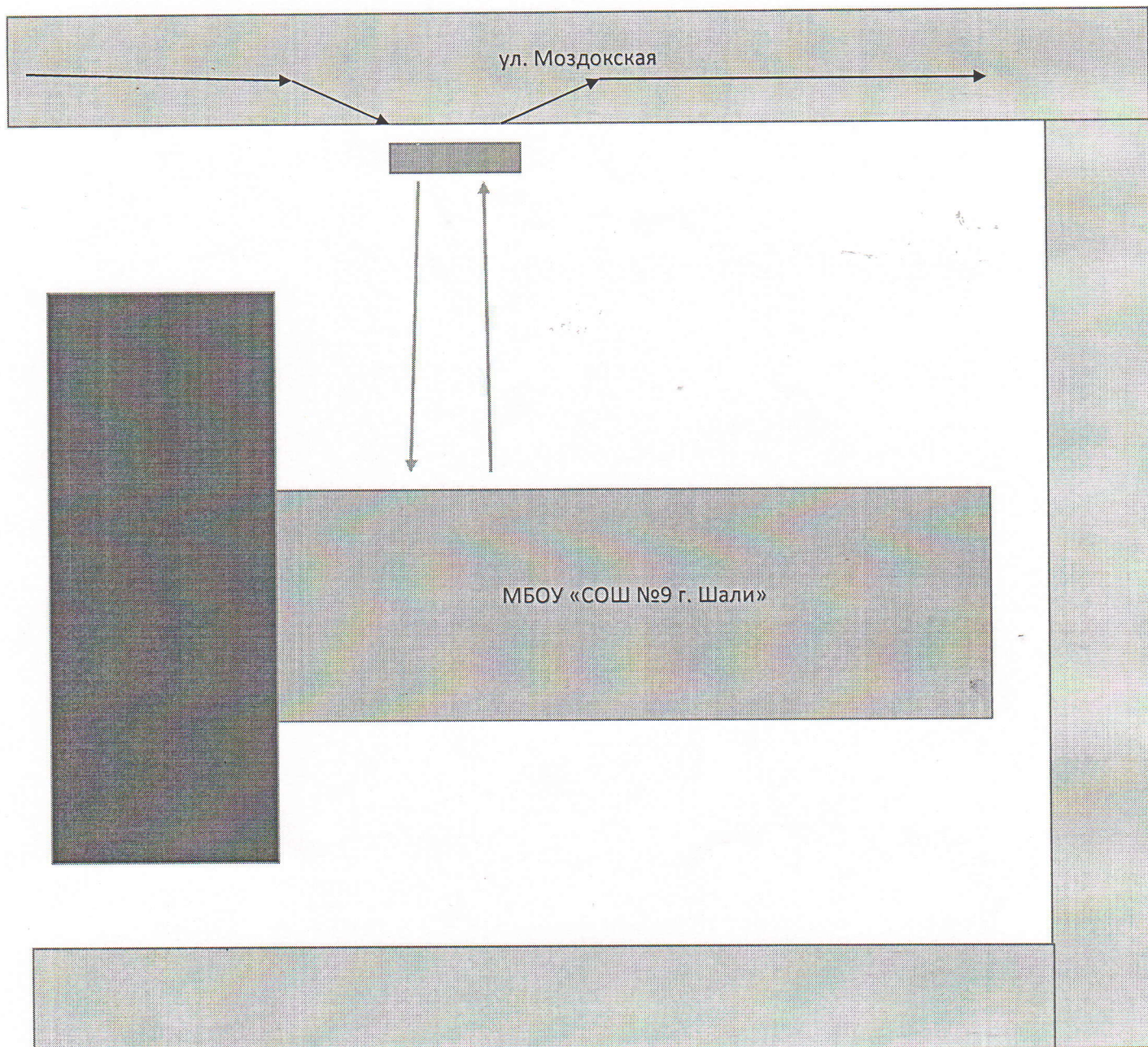
Дополнительно, при наличии трудных (опасных) участков дорог по пути следования автобуса, представляется целесообразным давать их подробное описание с рекомендациями по безопасному преодолению.

Кроме того, рекомендуется дополнять паспорт фотоматериалами с изображением таких участков, а также с изображениями остановочных пунктов и мест ожидания.

В случаях, когда осуществляется перевозка детей специальным транспортным средством на экскурсии, спортивные соревнования, в лагеря, к месту сдачи государственной аттестации и единого государственного экзамена, Паспорт безопасности образовательной организации дополняется схемами маршрута движения специального транспортного средства (автобуса)

1. Безопасное расположение остановки автобуса у образовательной организации

Образец схемы



Движение школьного автобуса



Движение учащихся к месту посадки / высадки



Место посадки / высадки детей

Рекомендации к составлению схемы расположения остановки автобуса у образовательной организации

На схеме указывается подъезд в оборудованный «карман» или другое оборудованное место для посадки и высадки детей из автобуса у образовательной организации, и дальнейший путь движения автобуса по проезжей части, а также безопасный маршрут движения детей от остановки автобуса у образовательной организации.

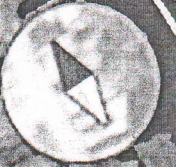
На схеме обозначены:

- жилые дома района расположения образовательной организации;
- здание образовательной организации;
- ограждение территории образовательной организации
(при наличии);
- автомобильные дороги.

Приложение

**План-схема пути движения транспортных средств и детей
при проведении дорожных ремонтно-строительных работ
вблизи образовательной организации**

Образец схемы



Тенистая ул.

Майская ул.

Майская ул.

Военная ул.

ул. Шерипова

Гвардейская ул.



Google

